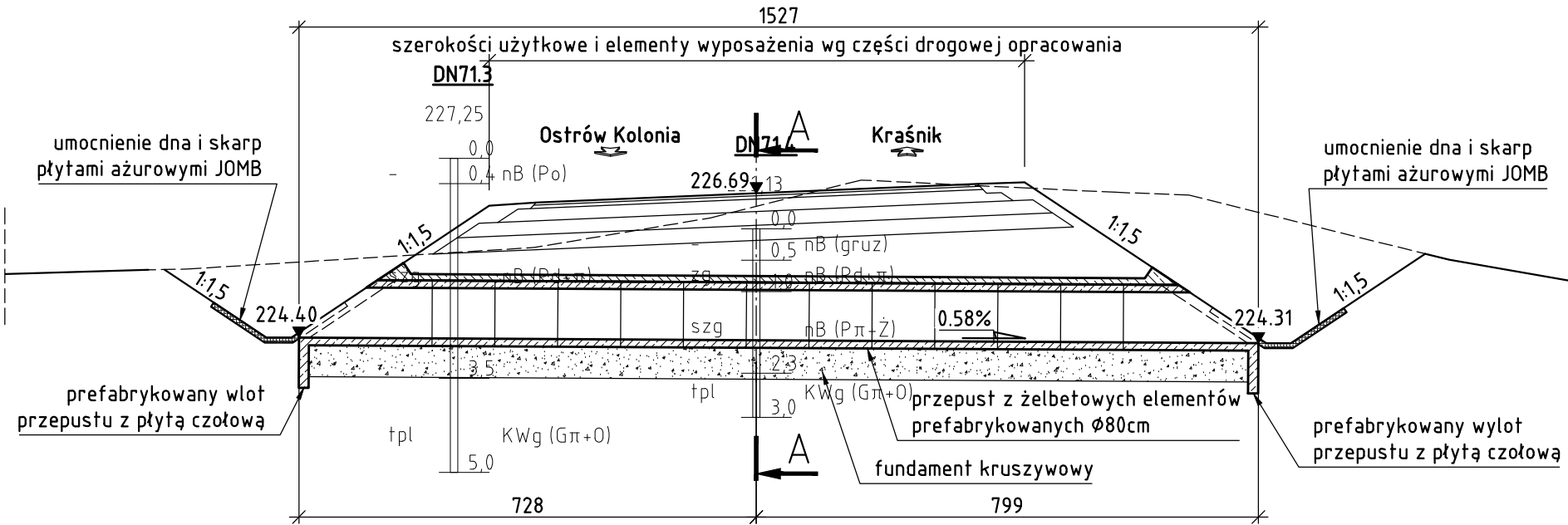
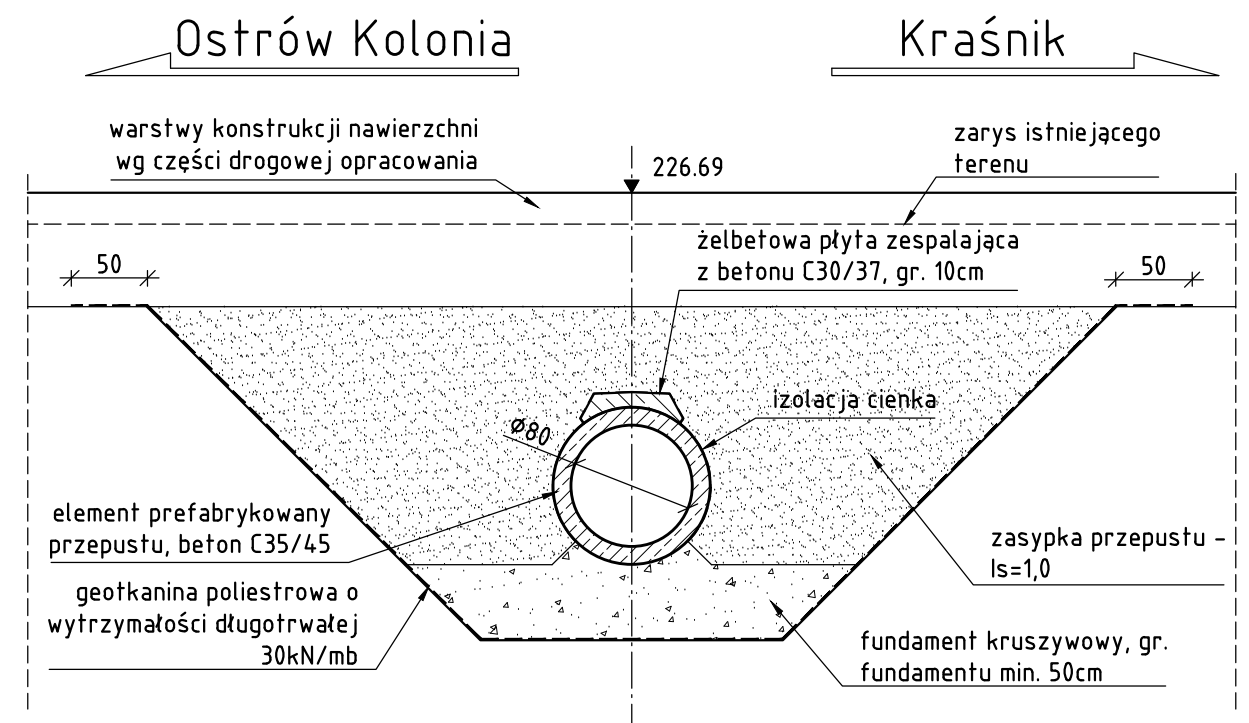


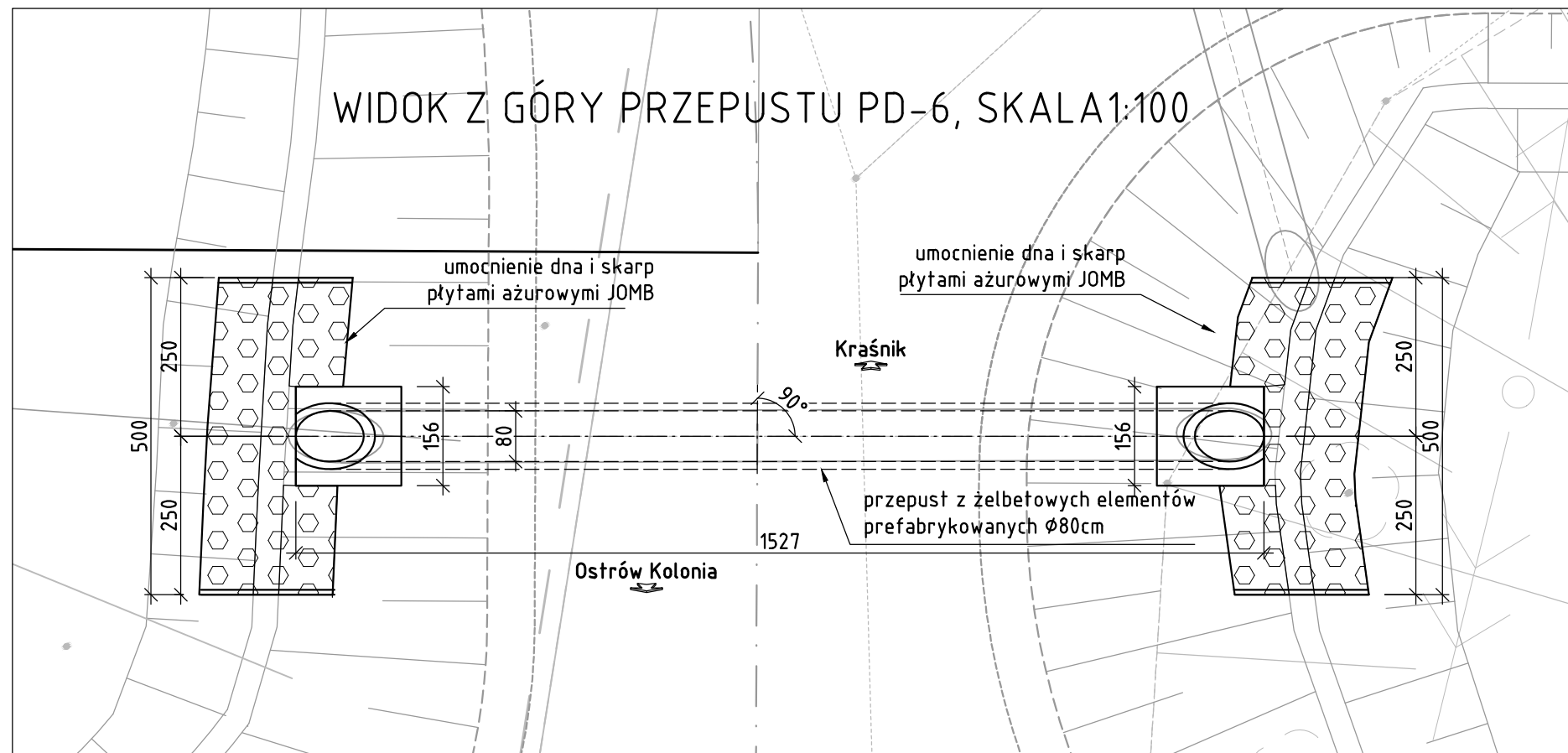
# PRZEKRÓJ PODŁUŻNY PRZEPUSTU PD-6, SKALA 1:100



# PRZEKRÓJ POPRZECZNY A-A, SKALA 1:50



# WIDOK Z GÓRY PRZEPUSTU PD-6, SKALA 1:100



## UWAGI:

1. Lokalizacja otworów geologicznych wg rys. Widok z góry i Dokumentacji Geologiczno- Inżynierskiej

## LEGENDA:

- PN14.1 - oznaczenie otworu geologicznego  
 P15 - otwór geologiczny archiwalny

**PROMOST**

**CONSULTING**

35-307 RZESZÓW, ul. Jana Niemierskiego 4

http://www.promost.pl

tel. (0-17) 85-79-155, fax (0-17) 85-79-156; e-mail: biuro@promost.pl

Investor:

Województwo  
Lubelskie  
Zarząd Dróg  
Wojewódzkich  
w Lublinie

Nazwa inwestycji:

Rozbudowa drogi wojewódzkiej nr 833 Chodel - Kraśnik  
- rozbudowa i przełożenie drogi wojewódzkiej nr 833  
w m. Kraśnik

Stadium:

PW

Tytuł rysunku:

Rysunek ogólny przepustu PD-6

Data:

01.2020

BRANŻA MOSTOWA

Projektant:

mgr. inż. Dariusz Oboza

specjalność: mostowa

PDK/0082/P00M/11

Skala:

1:100, 1:50

Opracowujący:

mgr inż. Anna Kaczmarzyk

Nr rys:

3.9

Sprawdzający:

mgr. inż. Dawid Ligoda

specjalność: mostowa

PDK/0390/P00M/17